





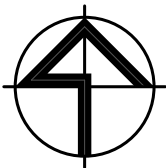




- | | |
|--|---|
|  | Zpevněná plocha - betonová máloformátová dlažba 100/200, tl. 80 mm - plocha pro kontejnery |
|  | Zpevněná plocha - asfaltobeton - tl. 2 x 60 mm - propojení mezi siln. obrubníkem a stáv. komunikací |
|  | Betonový obrubník 100/250 mm, osadit do betonové opěry z betonu tř. C 12/15 |
|  | Betonový obrubník 150/250 mm "na ležato", osadit do betonové opěry z betonu tř. C 12/15 |
|  | Ohumusování a zatravnění plochy kolem nových obrubníků zpevněných ploch |
|  | Hranice staveniště |



Hlavní projektant	Ing. Miroslav Havlásek	<div>ING. MIROSLAV HAVLÁSEK</div> <div>ARCHITEKTONICKÝ, PROJEKČNÍ A INŽENÝRSKÝ ATÉLIER</div> <div>SÍDLLO: SEDLIŠTĚ 383, 739 36 SEDLIŠTĚ</div> <div>KANCELÁŘ: RIEGROVA 857, 738 01 FRÝDEK-MÍSTEK</div> <div>IČ: 15409228, DIČ: CZ6302020076, www.arpia.cz</div> <div>tel.: 604 828 037, e-mail: miroslav.havlasek@arpia.cz</div>	
Zodpovědný projektant	Ing. Miroslav Havlásek, ČKAIT 1100989 - IP00 (AI)		
Vypracoval	Ing. Miroslav Havlásek		
Místo: Chlebovice	Okres: Frýdek-Místek		
Stavebník: Statutární město Frýdek-Místek, Radniční 1148, 738 01 Frýdek-Místek			
Stavba:		Software	ArchiCAD 23
Zpevněná plocha pro stanoviště kontejnerů, Chlebovice, Ke Kůtám		Formát	2 A4
		Datum	03/2024
		Stupeň	DÚS + DPS
		Zakázkové číslo	2-011-23
Část dokumentace:	Č. paré	Archivní číslo	1471
C. Situační výkresy			
Výkres:		Měřítko:	Výkr. číslo:
Katastrální situační výkres		1:1000	C.2